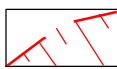





**Legende:**

**Maßnahmen**

 Maßnahmenbereich  
Wiederherstellung des Tideeinfluss durch Geländemodellierung  
(flache Abgrabung mit Abfuhr des Bodenaushubs)  
Höhenangaben = geplante Ausbauhöhe

**Zielbiotoptypen (nach Drachenfels 2004)**

 Meer und Meeresküsten

KRP Schilf-Röhricht der Brackmarsch  
KRS Strandsimsen-Röhricht der Brackmarsch  
KRZ Sonstiges Röhricht der Brackmarsch  
KXK Küstenschutzbauwerk

 Grünland

GMM Mesophiles Marschengrünland mit Salzeinfluss  
GMZ Sonstiges mesophiles Grünland, artenärmer

GIT Intensivgrünland trockener Standorte


Nebencode:

§ Schutzstatus:  
FFH Geschützte Biotope gemäß § 30 BNatSchG  
Lebensraumtypen der FFH-Richtlinie

**Bedeutung der Biotoptypen**

**Wertstufen**

- 5 Von besonderer Bedeutung für den Naturschutz
- 4 Von besonderer bis allgemeiner Bedeutung für den Naturschutz
- 3 Von allgemeiner Bedeutung für den Naturschutz
- 2 Von allgemeiner bis geringer Bedeutung für den Naturschutz
- 1 Von geringer/ohne Bedeutung für den Naturschutz

 Grenze des Planfeststellungsbereiches  
"Ertüchtigung des Weser- und Seedeichs Bremerhaven"

 Grenze des Planfeststellungsbereiches  
"Offshore-Windkraftterminal Bremerhaven"

Anschluß an das  
angrenzende Gelände

2,36 m NN

4,00 m NN

2,00 m NN

Meer-  
deich

GMM 4  
Mesophiles Marschengrünland  
mit Salzeinfluss  
(ca. >2,36m bis OK-Abgrabung)

KRP 5 § FFH  
Schilfröhricht der Brackmarsch  
(ca. 1,38m bis 2,36mNN)

GIT/UHM 2

KRZ/NRG 4  
§ FFH

GMZ/GIM/  
(GMM) 3

KRZ 4  
§ FFH

KRP 5 § FFH

KRS 5 § FFH

KRS 5

KRZ 4 § FFH


FZT 4

KXK 1

Kompensationsmaßnahme CT 4  
Tidepolder im Bau

f			
e			
d			
c			
b			
a			
Datum	gez.	gepr.	Änderung

Auftraggeber



Bremen Bremerhaven

Projekt

Offshore-Terminal Bremerhaven  
Teilbeitrag Kompensationsplanung

Zeichnungsinhalt

Landschaftspflegerische Maßnahmen  
Maßnahmenfläche ehemaliges Spülfeld Neues Pfand

	Datum	Name		Kennzeichnung	Maßstab: 1:2000
PL	Jan. 2012	A.Warming	Projekt-Nr.	0311-10-033	
gez.	24.01.2012	AHL	Datei-Name	Maßnahmen_Neues Pfand.mxd	Anlage: 3
gepr.	24.01.2012	A.Warming	Ploteinstellung		Blätter: 1
Blattgröße: 61/59,4					Blatt-Nr.: 1



Grontmij GmbH  
Postfach 34 70 17  
28339 Bremen  
Friedrich-Mißler-Straße 42  
28211 Bremen

Telefon +49 0421 2032-6  
Telefax +49 0421 2032-747