





Fortschreibung der Bewertung des Hochwasserrisikos im Land Bremen

Legende

-  Gewässer
-  Landesgrenze
-  Hochwasserschutzlinie
-  Risikogewässer

Lesum, Wümme, Ochtum und Geeste sind nicht individuell als Risikogewässer nach §73 WHG gemeldet, da diese Gebiete von einem extremen Sturmflutereignis der Weser überlagert werden.

  Freie Hansestadt Bremen	
Hochwasserrisikomanagement-Richtlinie Fortschreibung der Bewertung des Hochwasserrisikos	
Übersichtsplan	Maßstab: 1: 45.000 Datum: 22.12.2018
Bearbeitung: Der Senator für Umwelt, Bau und Verkehr	
 Freie Hansestadt Bremen	