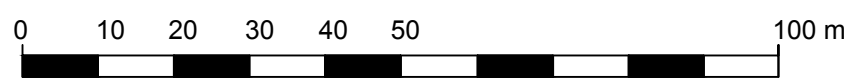


**Übersichtsplan
des Bebauungsplanes**

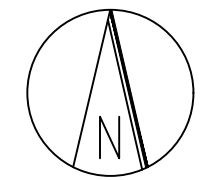


Originalmaßstab: 1 : 1000



Grenze des räumlichen Geltungsbereiches

Größe des Plangebietes ca. 1,3 ha



Kartengrundlage Geoinformation Bremen 3A Web ALKIS

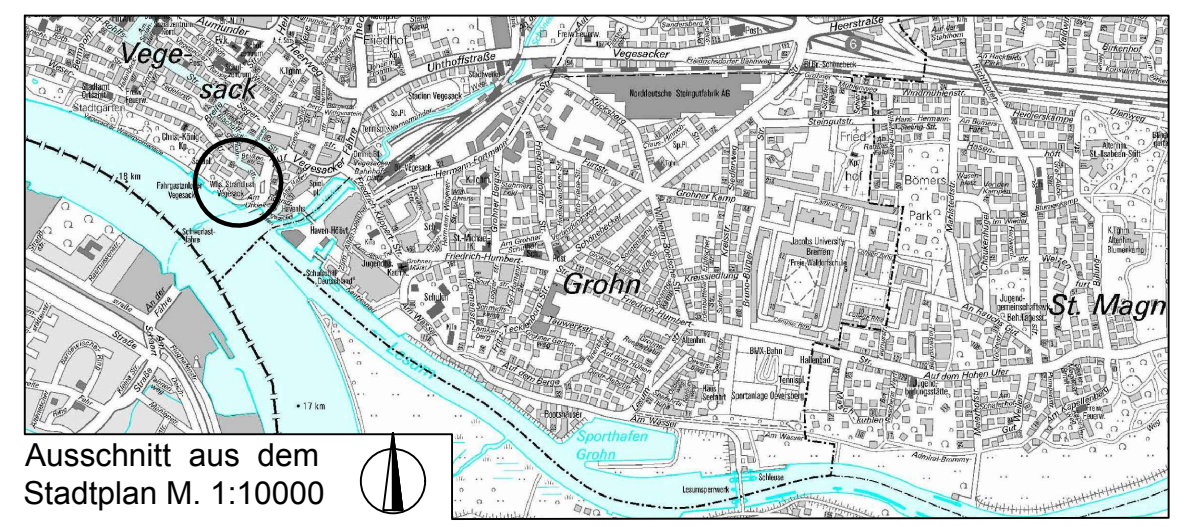
Freie Hansestadt Bremen (Stadtgemeinde)

Übersichtsplan zum
Bebauungsplanes 1631

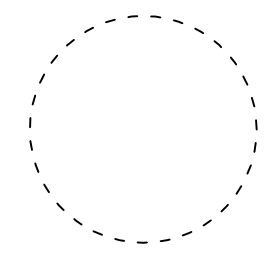
für ein Gebiet in Bremen-Vegesack (ehem. "Hotel zur Strandlust")
zwischen

- Vegesacker Weserpromenade
- Bootshaus Vegesack
- Rohrstraße
- Zur Vegesacker Fähre

Bearbeitungsstand: 07.02.2022



Ausschnitt aus dem
Stadtplan M. 1:10000



Bauamt Bremen-Nord
Bremen, den

.....
kommissarischer Amtsleiter

Dieser Übersichtsplan hat der Deputation für Mobilität, Bau und Stadtentwicklung
bei ihrem Planaufstellungsbeschluss vom vorgelegen.

Bremen, den

.....
Vorsitzender

.....
Senatorin

Bekanntmachung gemäß §2 Abs.1 Baugesetzbuch durch Bereitstellung im Internet
am

Bearbeitet : Velte
Gezeichnet : Haake 07.02.2022
Verfahren : Puhlmann

Bebauungsplanes 1631
Übersichtsplan